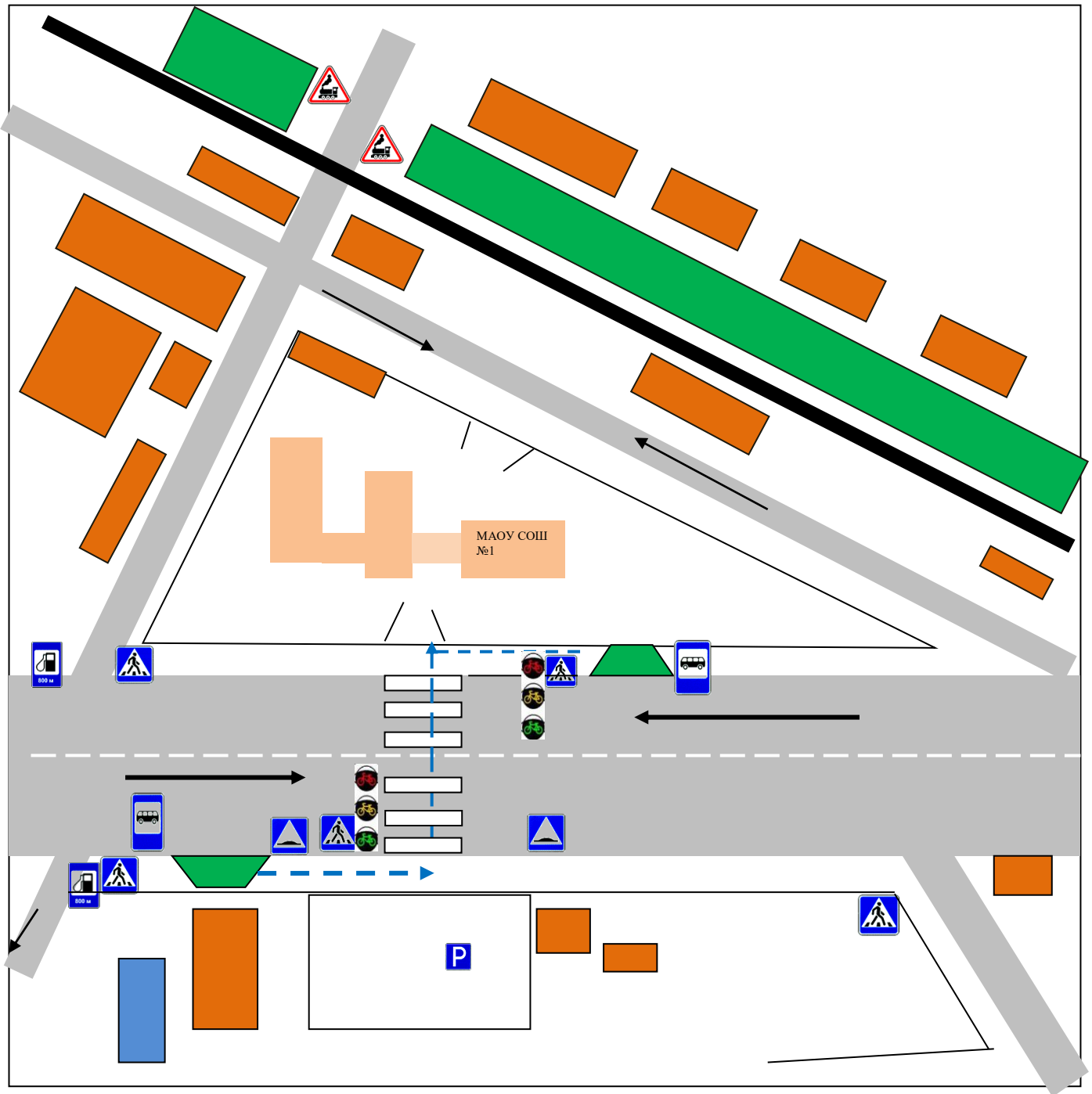







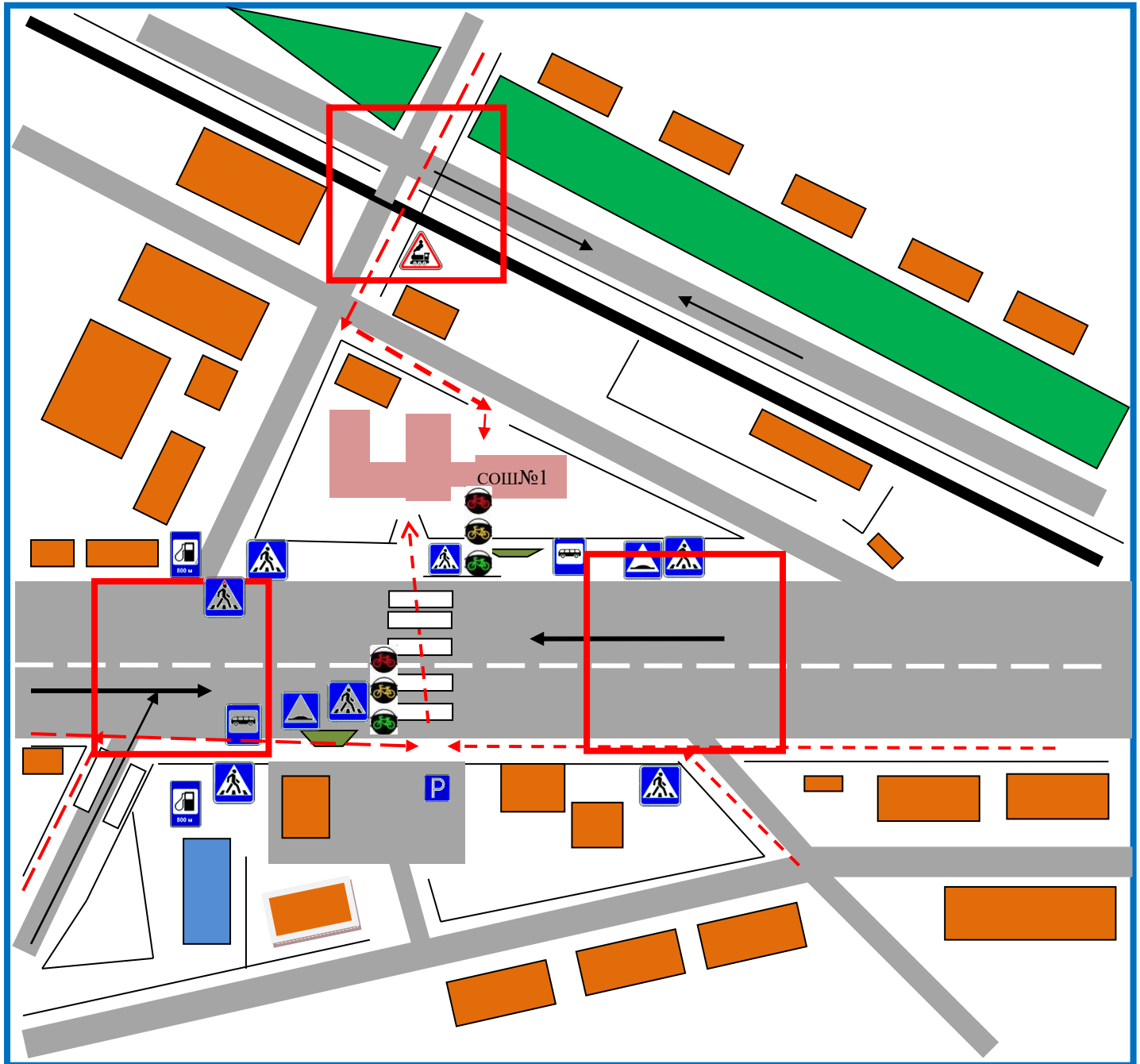
2. Безопасное расположение остановки автобуса у образовательного учреждения.











-  - маршрут движения автобуса
-  - маршрут движения детей и подростков
-  - место посадки (высадки) детей
-  - проезжая часть с тротуаром
-  - светофор

2. План-схема образовательного учреждения

1. Район расположений образовательного учреждения пути движения транспортных средств, детей (обучающихся, воспитанников)



-  - маршрут движения автотранспорта
-  - маршруты движения детей в (из) ОУ
-  - остановки городского транспорта
-  - проезжая часть
-  - проезжая часть с тротуаром
-  - опасные участки
-  - жилые застройки
-  - надземные пешеходные переходы